

Durch das Jahr ein Fest für die Sinne

Im zeitigen Frühjahr zeigen sich die Buchenwälder zwischen Iburg und Aschenhütte von ihrer bunten Seite. Wenn das Blätterdach noch offen ist, präsentieren unzählige krautige Pflanzen ihre Blüten. Der Waldboden gleicht einem farbenprächtigen Flickenteppich. Mit dem Weiß des Bärlauchs und des Buschwindröschens konkurrieren das Violett des Lerchensporns, das Blau der Veilchen und das Gelb der Schlüsselblumen.

Wenn sich die Baumkronen schließen, verwandelt sich der Wald in eine majestätische Säulenhalle mit dichtem grünen Dach.

Im Herbst knackt und knistert es bei jedem Schritt auf dem rotleuchtenden Laubteppich und im Winter schickt die Sonne ihre Lichtspiele durch die kahlen Zweige auf den weiß verschneiten Waldboden.

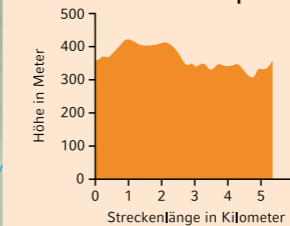
Zu jeder Jahreszeit umfängt Sie so der Reiz unseres Europäischen Naturerbes Buchenwald.



Legende

- Route Iburg-Aschenhütte
- Erlebnisstation Audio-guide station
- „Erlesene Natur“ - Pfad (Beschaffenheit)
- „Erlesene Natur“ - path (character)
- Asphaltiert Asphalt
- Befestigt Fixed
- Naturnah Natural
- Kreiswanderweg Regional hiking trail Höxter
- Eggeweg (Hermannshöhen) Hiking trail Eggeweg (Hermannshöhen)
- Bundesstraße National highway
- Straße Avenue
- Weg Path
- Naturschutzgebietsgrenze Border of nature reserve
- Buchenwald Beech forest
- Nadelwald Coniferous forest
- Laub-/Mischwald, Gehölze Deciduous forest, grove, woodland
- Grünland Grassland
- Acker Field
- Bach Stream
- Aussichtspunkt View point
- Aussichtsturm View tower
- Ruine Ruin
- Schutzhütte Refuge hut
- Parkplatz WGS84 51.7279° 9.9957°
- Car park

Strecken Höhenprofil



Länge: 5.3 km
Höhenmeter: 231 m
Dauer: 2:30 h





Die Männchen des Kaisermantels sind durch ihre leuchtend orangebraunen Flügeloberseiten gut erkennbar. Der Kaisermantel ist an den Waldrändern anzutreffen. Die Flugzeit reicht bei uns von Ende Juni bis in den September hinein.



Im Bereich einer sächsischen Fliehburg wurde im 12. Jahrhundert eine mächtige Ritterburg errichtet - die Iburg. Schon gut 200 Jahre später wurde sie wieder zerstört. Bis heute zeugen Reste des Bergfrieds und der Mauern von einstiger Größe.



Der Schwarzspecht ist unter den heimischen Spechten der perfekte Zimmermann. Nur er ist in der Lage, auch in gesunden Buchen eine Bruthöhle anzulegen. Und da er immer mehrere Höhlen nutzt und gerne mal umzieht, schafft er Raum für Nachmieter wie Hohltauben oder Fledermäuse.



Android 
 iPhone

GPS-Leihgeräte erhalten Sie in der Tourist-Info in Bad Driburg (Tel. 05253/98940). Oder Sie scannen mit Ihrem Smartphone den Barcode ab und laden über WLAN kostenlos die App „Erlesene Natur – Waldwelten“ herunter.

Impressum

Verantwortlich für den Inhalt, Konzeption und Layout:
 Kreis Höxter - Der Landrat
 Moltkestraße 12
 37671 Höxter
 info@erlesene-natur.de
 www.kreis-hoexter.de


Text:
 Landschaftsstation im Kreis Höxter e.V., Borgentreich

Fotos:
 Frank Grawe, Brakel


3. Auflage 2011



www.erlesene-natur.de



Mit freundlicher Unterstützung von:



Zu Gast beim Zimmermann des Waldes!



GPS-Erlebnispfad „Waldwelten“
 Wälder zwischen Iburg und Aschenhütte

Waldwelten in Erlesener Natur

Der gesamte Kamm des Eggegebirges ist von dichten Wäldern bedeckt. Nach Westen hin werden sie häufig von Nadelbäumen dominiert, an der Ostabdachung sind es dagegen überwiegend Laubwälder. Deren stolze Buchenstämme flößen durchaus Ehrfurcht ein. Solch ein Buchenhallenwald ähnelt den von mächtigen Säulen getragenen Kirchenschiffen der Dome und Kathedralen. Unter ihrem Dach bergen sie manches Geheimnis.

Gehen Sie den Geheimnissen der Wälder zwischen Iburg und Aschenhütte auf die Spur: Mit einer speziellen App für Ihr Smartphone oder mit einem GPS-Leihgerät führt Sie die Satellitentechnik auf dem gut 5 Kilometer langen Rundweg zu 17 Erlebnisstationen. Lauschen Sie den Hörgeschichten und tauchen Sie in den Zauber des Waldes ein.

